«СОГЛАСОВАНО»
Председатель Комитета по образованию администрации Волховского муниципального района
Мельникова Ю.Н.
«15» 06 2018 г.

«УТВЕРЖДАЮ»
Заведующий МДОБУ
«Детский сад №8 «Сказка» комбинированного вида»
г.Волхов
Пчелова О.А.
«15» 06 2018 г.

«СОГЛАСОВАНО»
Начальник ОГБИДД ОМВД России по Волховскому району Ленинградской области
Сафонов А.Е.
«15» 06 2018 г.

ПАСПОРТ

дорожной безопасности образовательной организации
Муниципальное дошкольное образовательное бюджетное учреждение "Детский сад №8 «Сказка» комбинированного вида" г.Волхов

2018 год

Общие сведения

Тип образовательной организации: дошкольное образовательное учреждение
Юридический адрес: ул.Льва Толстого, д.6а, г.Волхов, Ленинградская область, 187400
Фактический адрес: ул.Льва Толстого, д.6а, г.Волхов, Ленинградская область, 187400

Руководители образовательной организации:
Директор (заведующий), ФИО: Пчелова Ольга Александровна,
телефон: 921 326 58 72

Заместитель заведующего
по учебно-воспитательной работе, ФИО: Васенькина Светлана Юрьевна,
телефон: 921 649 52 66

Ответственные работники
муниципального органа образования,
должность: Главный специалист МКУ «Центр образования Волховского района»
ФИО: Смирнов Алексей Сергеевич
Телефон: 8(813 63)71172

Ответственные от
Госавтоинспекции,
должность: инспектор по ОГБДД,
ФИО: Пахомова Наталья Алексевна
Телефон: 953 358 05 20

Ответственные работники
за мероприятия по профилактике
детского травматизма,
должность: Заместитель заведующего по безопасности,
ФИО: Чеснокова Юлия Ивановна
Телефон: 906 279 02 25

Руководитель или ответственный работник дорожно-эксплуатационной организации,
осуществляющей содержание улично-дорожной сети (УДС)*,
должность: Директор МБУ "Дорожное хозяйство и благоустройство Мо г.Волхов"
ФИО: Тарасова Людмила Николаевна
Телефон: 921 871 32 43

Руководитель или ответственный работник дорожно-эксплуатационной организации,
осуществляющей содержание технических средств
организации дорожного движения (ТСОДД)*,
должность: ООО "СМЭП.
ФИО: Николаев Александр Валерьевич

Телефон:
8(812)393 77 38, диспетчер 88123937738

Количество обучающихся (учащихся, воспитанников): 244
Наличие уголка по БДД: в общем коридоре первого этажа здания и в каждой группе
Наличие класса по БДД: нет
Наличие автогородка (площадки) по БДД: нет
Наличие автобуса в образовательной организации: нет

Время занятий в образовательной организации: 7.00-19.00

Телефоны оперативных служб:
ЕДДС администрации Волховского муниципального района 8(813 63)7-93-53, 8(813 63)7-97-43
Комитет по образованию администрации Волховского муниципального района 8(813 63)71172, 71829,71476
УФСБ по Волховскому району 8(813 63)2-64-30
Дежурная часть ОМВД России по Волховскому району Ленинградской области-102, 8(813 63)72105
Скорая медицинская помощь 103
Аварийная служба 8(813 63)22836

Содержание

I. План-схемы образовательной организации (сокращение – ОО).

1. Район расположения образовательной организации, пути движения транспортных средств и детей (обучающихся).
2. Организация дорожного движения в непосредственной близости от образовательной организации с размещением соответствующих технических средств организации дорожного движения, маршруты движения детей и расположение парковочных мест.
3. Маршруты движения организованных групп детей от образовательной организации к стадиону, парку или спортивно-оздоровительному комплексу.
4. Пути движения транспортных средств к местам разгрузки/погрузки и рекомендуемые безопасные пути передвижения детей по территории образовательной организации.

II. Информация об обеспечении безопасности перевозок детей специальным транспортным средством (автобусом).

1. Общие сведения.
2. Маршрут движения автобуса образовательной организации.
3. Безопасное расположение остановки автобуса у образовательной организации.

III. Приложения.

План-схема пути движения транспортных средств и детей при проведении дорожных ремонтно-строительных работ вблизи образовательной организации.

I. План-схемы образовательной организации

1. Район расположения образовательной организации, пути движения транспортных средств и детей (обучающихся)

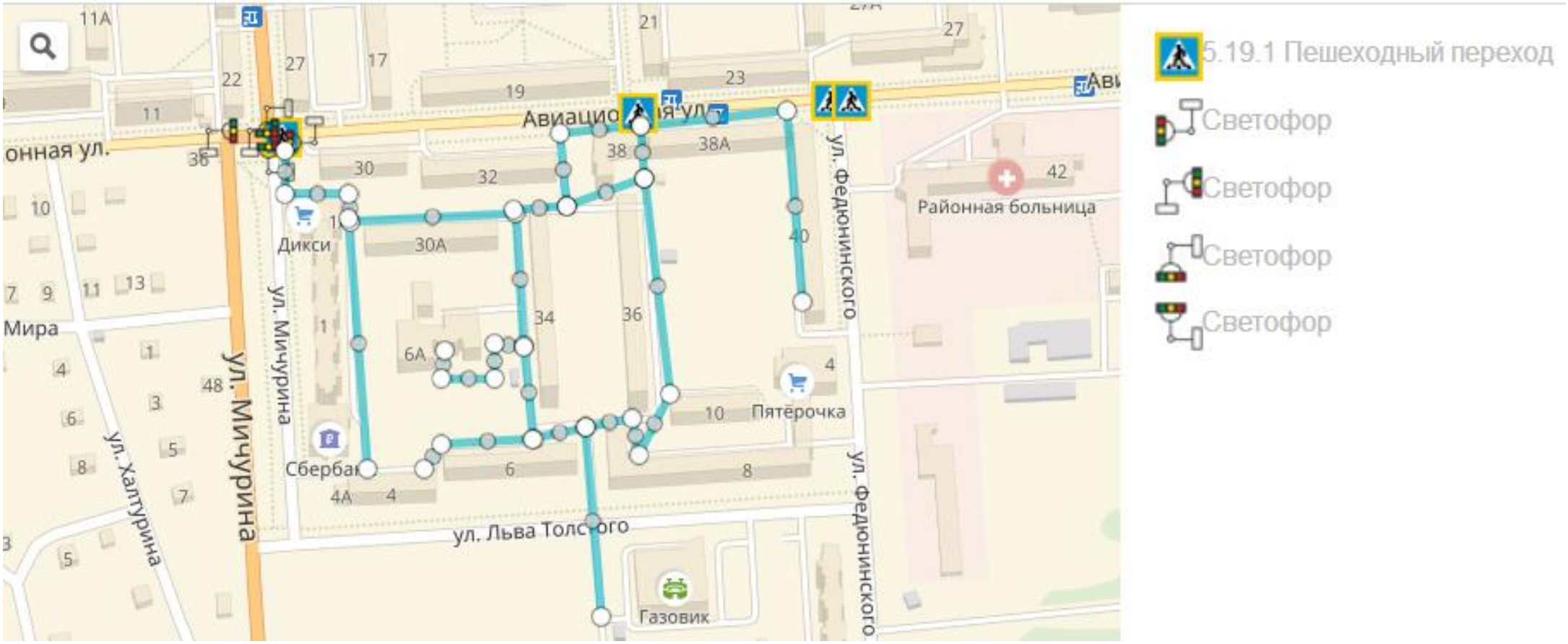

Рекомендации к составлению план-схемы района расположения образовательной организации

1. Район расположения образовательной организации определяется группой жилых домов, зданий и улично-дорожной сетью с учетом остановок общественного транспорта (выходов из станций метро), центром которого является непосредственно образовательная организация;

2. Территория, указанная на схеме, включает:

- образовательную организацию;
- стадион вне территории образовательной организации, на котором могут проводиться занятия по физической культуре *(при наличии*);
- парк, в котором могут проводиться занятия с детьми на открытом воздухе *(при наличии*);
- спортивно-оздоровительный комплекс *(при наличии*);
- жилые дома, в которых проживает большая часть детей данной образовательной организации;
- автомобильные дороги и тротуары.

3. На схеме обозначены:

- расположение жилых домов, зданий и сооружений;
- сеть автомобильных дорог;
- пути движения транспортных средств
- пути движения детей в/из образовательную организацию;
- опасные участки (места несанкционированных переходов на подходах к образовательной организации, места имевших место случаев дорожно-транспортных происшествий с участием детей-пешеходов и детей-велосипедистов);
- уличные (наземные – регулируемые / нерегулируемые) и внеуличные (надземные и подземные) пешеходные переходы;
- названия улиц и нумерация домов.

Схема необходима для общего представления о районе расположения образовательной организации. На схеме обозначены наиболее частые пути движения детей от дома (от отдаленных остановок маршрутных транспортных средств) к образовательной организации и обратно.

При исследовании маршрутов движения детей необходимо уделить особое внимание опасным зонам, где дети пересекают проезжие части дорог не по пешеходному переходу.

2. Схема организации дорожного движения в непосредственной близости от образовательной организации с размещением соответствующих технических средств организации дорожного движения, маршрутов движения детей и расположения парковочных мест.

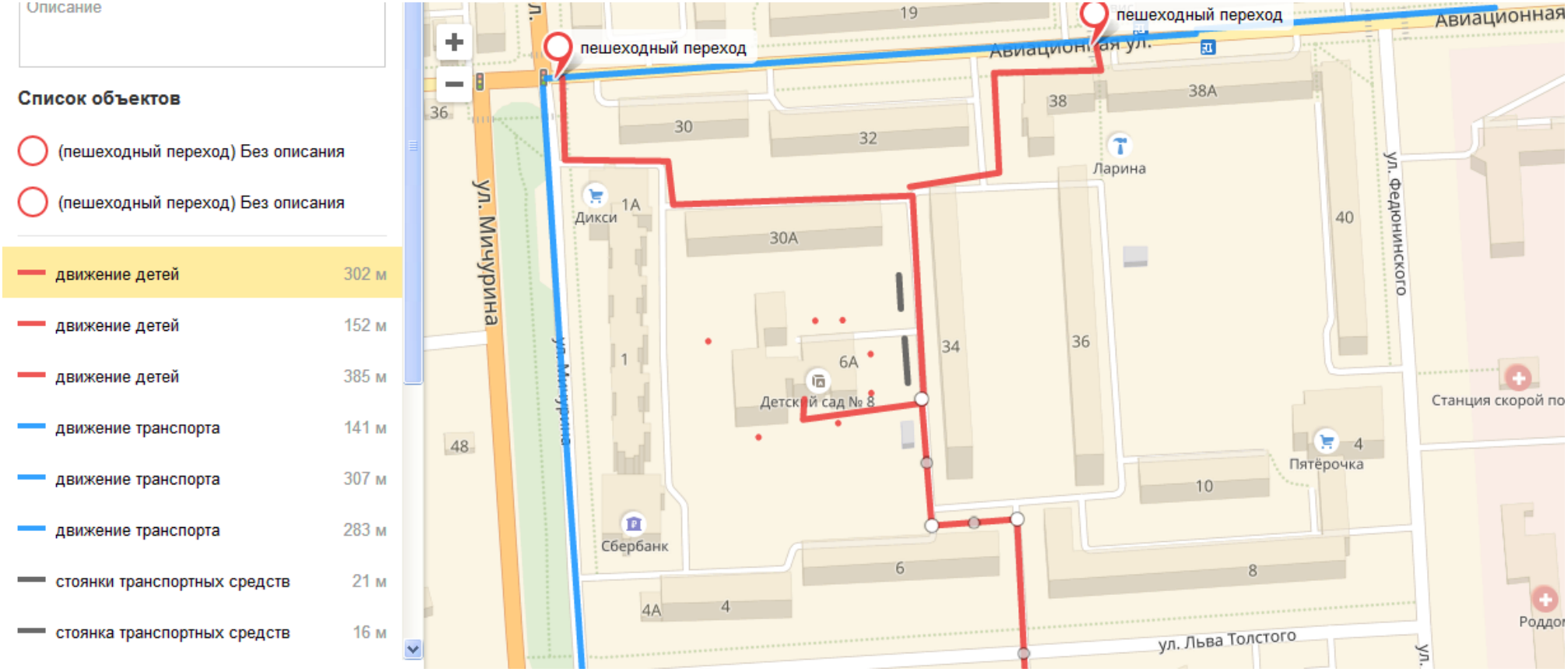

Рекомендации к составлению схемы организации дорожного движения в непосредственной близости от образовательной организации

Схема организации дорожного движения ограничена автомобильными дорогами, находящимися в непосредственной близости от образовательной организации.

1. На схеме обозначаются:

- здание образовательной организации с указанием территории, принадлежащей непосредственно образовательной организации (при наличии указать ограждение территории);
- автомобильные дороги и тротуары;
- уличные (наземные – регулируемые/нерегулируемые) и внеуличные (надземные/подземные) пешеходные переходы на подходах к образовательной организации;
- дислокация существующих дорожных знаков и дорожной разметки;
- другие технические средства организации дорожного движения;
- направление движения транспортных средств по проезжей части;
- направление безопасного маршрута движения детей.

3. На схеме указано расположение остановок маршрутных транспортных средств и безопасные маршруты движения детей от остановочного пункта к образовательной организации и обратно;

4. При наличии стоянки (парковочных мест) около образовательной организации, указывается место расположение и безопасные маршруты движения детей от парковочных мест к образовательной организации и обратно.

К схеме (в случае необходимости) должен быть приложен план мероприятий по приведению существующей организации дорожного движения к организации дорожного движения, соответствующей нормативным техническим документам, действующим в области дорожного движения, по окончании реализации которого готовится новая схема.

3. Маршруты движения организованных групп детей от образовательной организации к спортивно-оздоровительному комплексу.

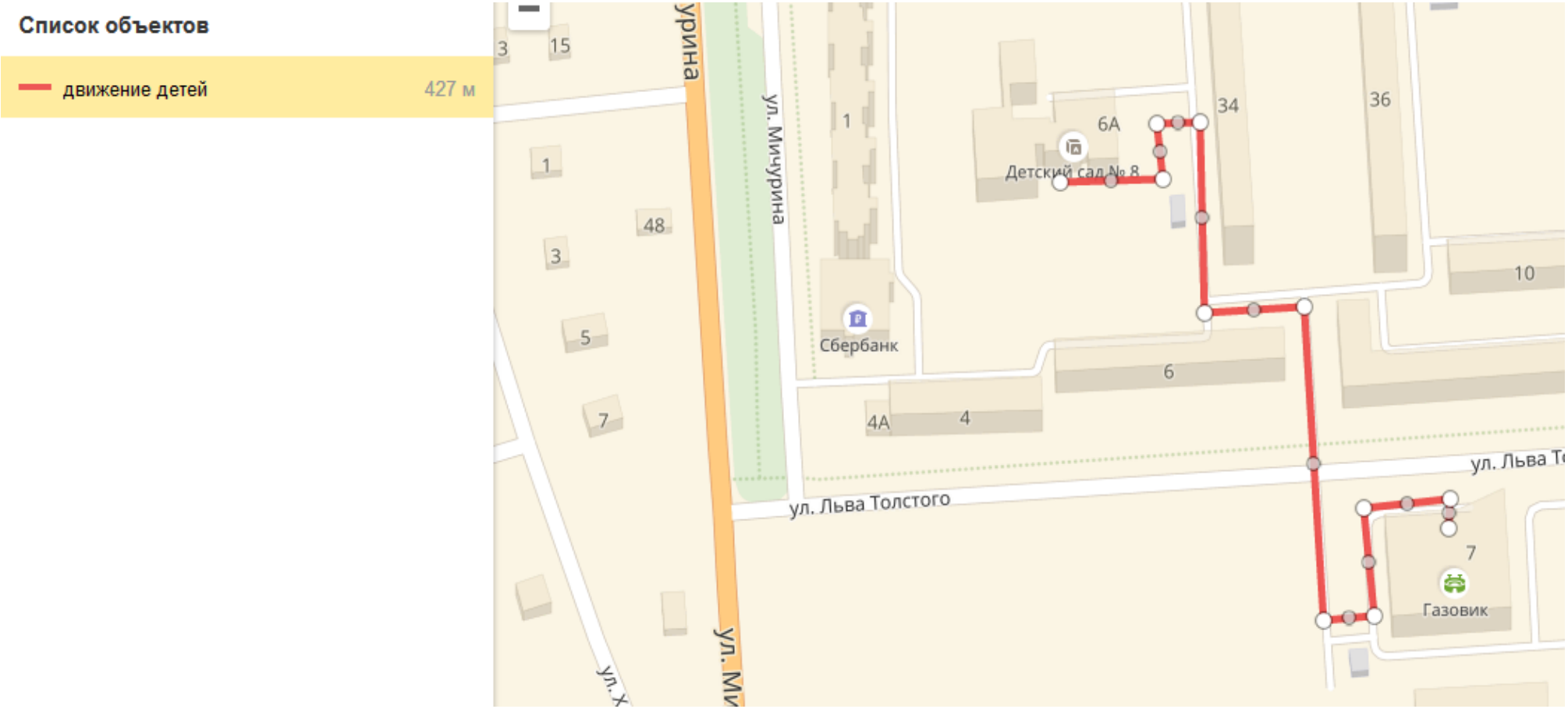

Маршруты движения организованных групп детей из ДОУ к городским учреждениям.

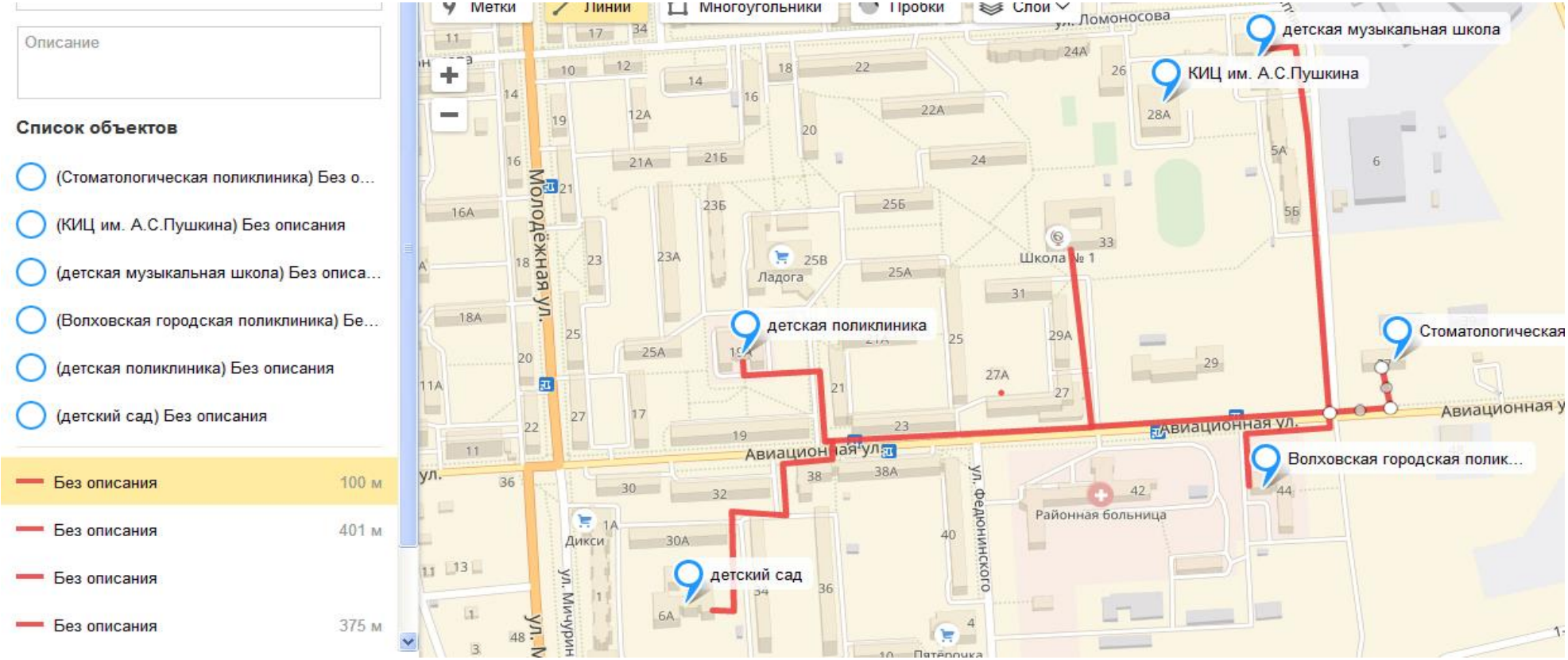

4. Пути движения транспортных средств к местам разгрузки/погрузки и рекомендуемые безопасные пути передвижения детей по территории образовательной организации

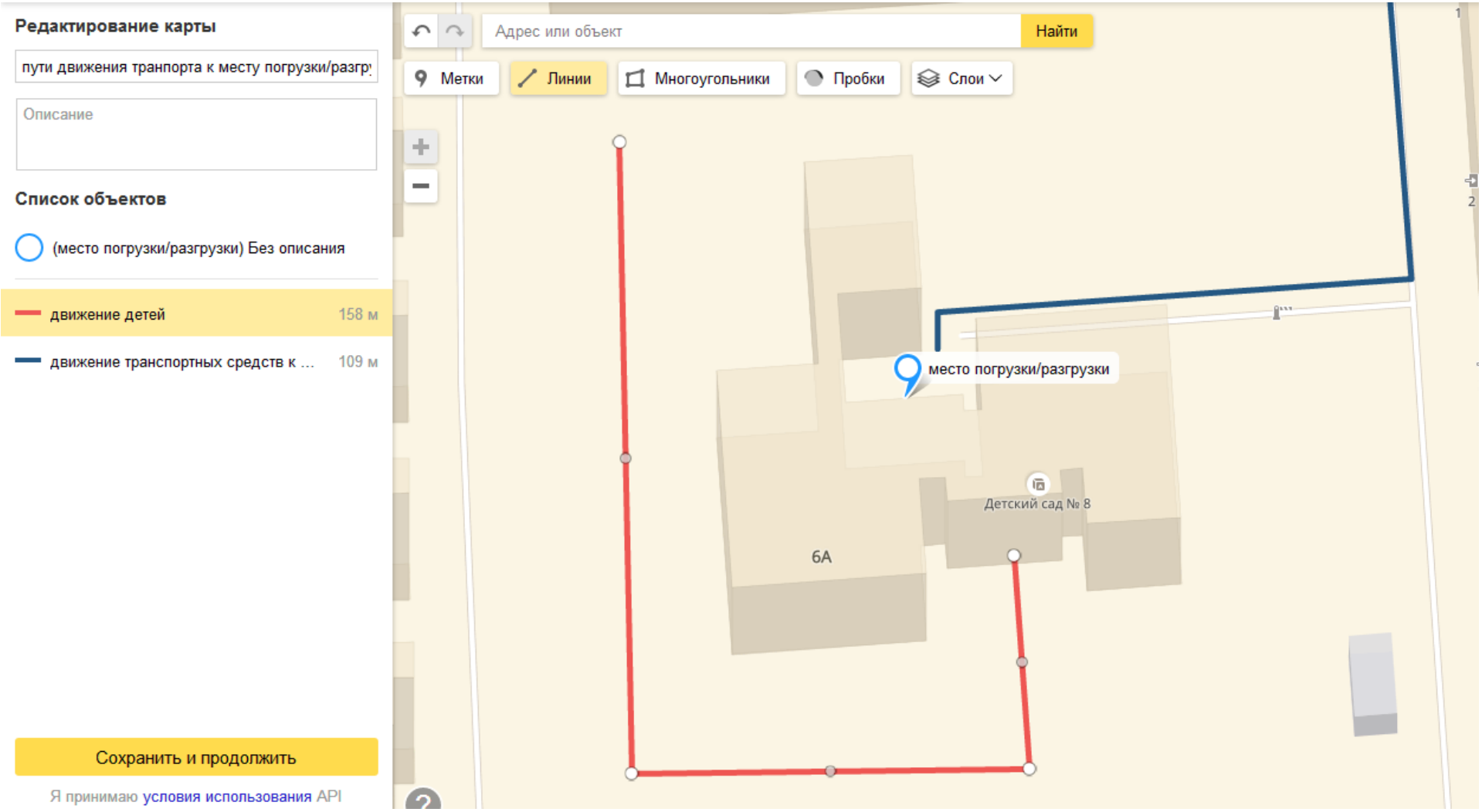

Рекомендации к составлению схемы пути движения транспортных средств к местам разгрузки/погрузки и рекомендуемые безопасные пути передвижения детей по территории образовательной организации

На схеме указывается примерная траектория движения транспортных средств на территории образовательной организации, в том числе места погрузки/разгрузки, а также безопасный маршрут движения детей во время погрузочно-разгрузочных работ.

В целях обеспечения безопасного движения детей по территории образовательной организации необходимо исключить пересечения путей движения детей и путей движения транспортных средств.

5) Сведения о ведении журнала инструктажа и журнала выхода детей за территорию учреждения:

- «Журнал инструктажа по охране жизни и здоровья детей» заполняется ответственным работником за мероприятия по профилактике детского травматизма. Плановый инструктаж проходят все работники ДОУ два раза в год и перед летним оздоровительным периодом. Целевой инструктаж проходят педагоги, которые выводят детей за территорию ДОУ.
- Перед выходом за территорию ДОУ ответственный работник ДОУ выполняет соответствующую запись в «Журнале выхода детей за территорию ДОУ», где отмечает цель, количество детей, время ухода из ДОУ и прихода в ДОУ.

Пронумеровано, прошнуровано и скреплено печатью 13 (тринадцать) листов

Заведующий МДОБУ
«Детский сад №8 «Сказка»

Пчелова О.А.